

# Handlungsfeld „Hydromorphologie“

EG-WRRL – Aktive Öffentlichkeitsbeteiligung

TBG 45 und 46

06. Mai 2014, Ludwigsburg

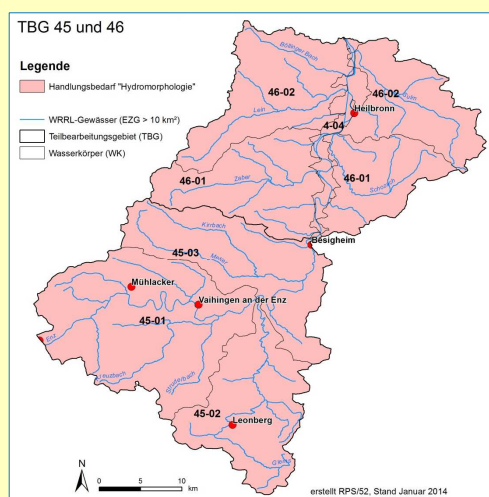
Referat 52 – Gewässer und Boden  
Regierungspräsidium Stuttgart



Baden-Württemberg  
REGIERUNGSPRÄSIDIUM STUTTGART

Handlungsfeld „Hydromorphologie“

## Ergebnis Bestandsaufnahme 2013



Basierend auf

- QK Fische
- QK MZB - Allgemeine Degradation

### 3 Teilziele

- Herstellung der ökologischen Durchgängigkeit
- Verbesserung des Mindestwasserabflusses
- Verbesserung der Morphologie (Gewässerstruktur)

### zentraler Bestandteil des Bewirtschaftungsplans

#### Ausweisung von Programmstrecken

- PS Durchgängigkeit
- PS Mindestabfluss
- PS Gewässerstruktur

**Programmstrecken:** auf diesen Gewässerabschnitten müssen vorrangig entsprechende Maßnahmen zur Zielerreichung im Wasserkörper durchgeführt werden!

Handlungsfeld „Hydromorphologie“

### Programmstrecken im BWP 2009 – TBG 45



Folie 5


Handlungsfeld „Hydromorphologie“

### Programmstrecken im BWP 2009 – TBG 46



Folie 6

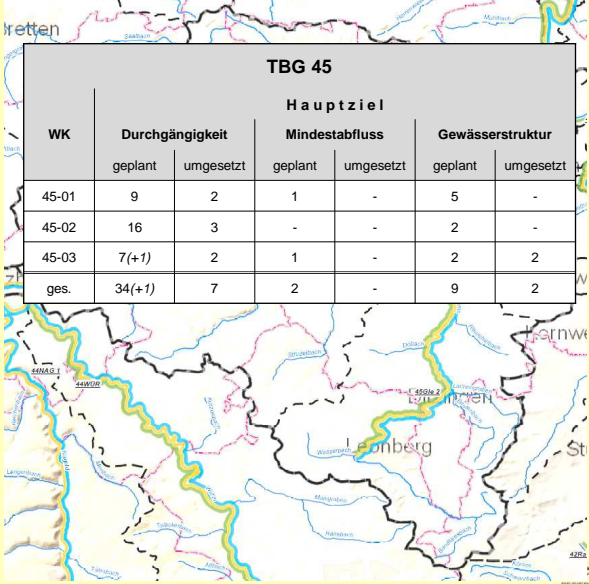
EG-WRRL – Aktive Öffentlichkeitsbeteiligung am 06.05.2014 im LRA LB



Baden-Württemberg  
REGIERUNGSPRÄSIDIUM STUTTGART

Handlungsfeld „Hydromorphologie“

## umgesetzte Maßnahmen – TBG 45



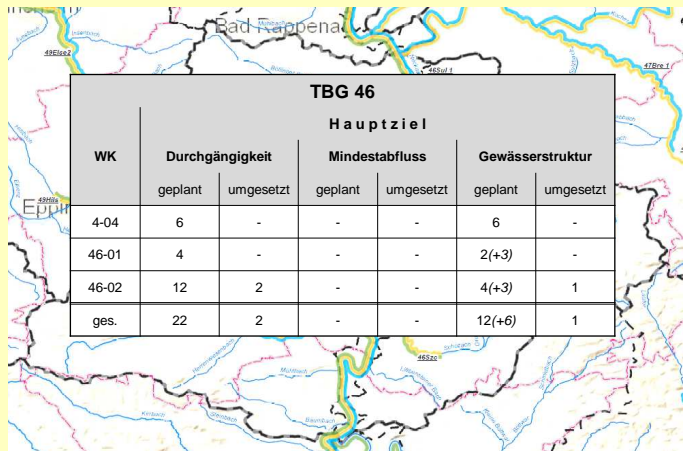
WK	TBG 45					
	Hauptziel					
	Durchgängigkeit		Mindestabfluss		Gewässerstruktur	
	geplant	umgesetzt	geplant	umgesetzt	geplant	umgesetzt
45-01	9	2	1	-	5	-
45-02	16	3	-	-	2	-
45-03	7(+1)	2	1	-	2	2
ges.	34(+1)	7	2	-	9	2

Baden-Württemberg  
REGIERUNGSPRÄSIDIUM STUTTGART

Folie 7

Handlungsfeld „Hydromorphologie“

## umgesetzte Maßnahmen – TBG 46



WK	TBG 46					
	Hauptziel					
	Durchgängigkeit		Mindestabfluss		Gewässerstruktur	
	geplant	umgesetzt	geplant	umgesetzt	geplant	umgesetzt
4-04	6	-	-	-	6	-
46-01	4	-	-	-	2(+3)	-
46-02	12	2	-	-	4(+3)	1
ges.	22	2	-	-	12(+6)	1

Baden-Württemberg  
REGIERUNGSPRÄSIDIUM STUTTGART

Folie 8

EG-WRRL – Aktive Öffentlichkeitsbeteiligung am 06.05.2014 im LRA LB

Handlungsfeld „Hydromorphologie“

## Entwurf „Aktualisierung BWP 2015“

Änderung Programmstrecken:  
**Metter** (WK 45-03):  
Verlängerung Programmstrecke  
„Herstellung Durchgängigkeit“  
um ca. 600 m Richtung  
Oberlauf




Folie 9 EG-WRRL – Akt

Handlungsfeld „Hydromorphologie“

## „Aktive Phase“

- gegenseitige Information und Austausch zu den verschiedenen Teilzielen innerhalb des Handlungsfeldes „Hydromorphologie“
- Flussgebietsbehörde erwartet Maßnahmenvorschläge, die zur Zielerreichung „guter ökologischer Zustand“ im jeweiligen Wasserkörper führen
- besonderes Augenmerk auf mögliche Einzelmaßnahmen innerhalb der bestehenden Programmstrecken legen – vor allem beim Teilziel „Verbesserung Gewässerstruktur“

Folie 10 EG-WRRL – Aktive Öffentlichkeitsbeteiligung am 06.05.2014 im LRA LB

  
Baden-Württemberg  
REGIERUNGSPRÄSIDIUM STUTTGART



